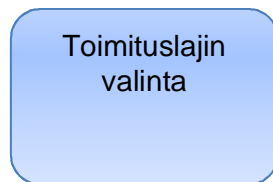


Teknisen- ja ympäristötoimen paikkatietopohjaiset asiointipalvelut

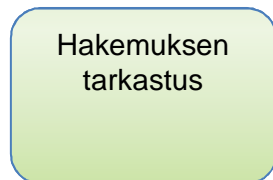
Käyttöliittymäluonnokset -
Hakemukset

Yleistä käyttöliittymäluonnoksista

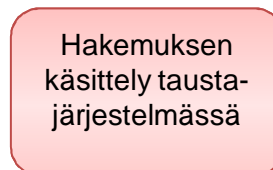
- Käyttöliittymäluonnoksien kaavioissa käytetyt värit



Kansalaisen käyttöliittymä



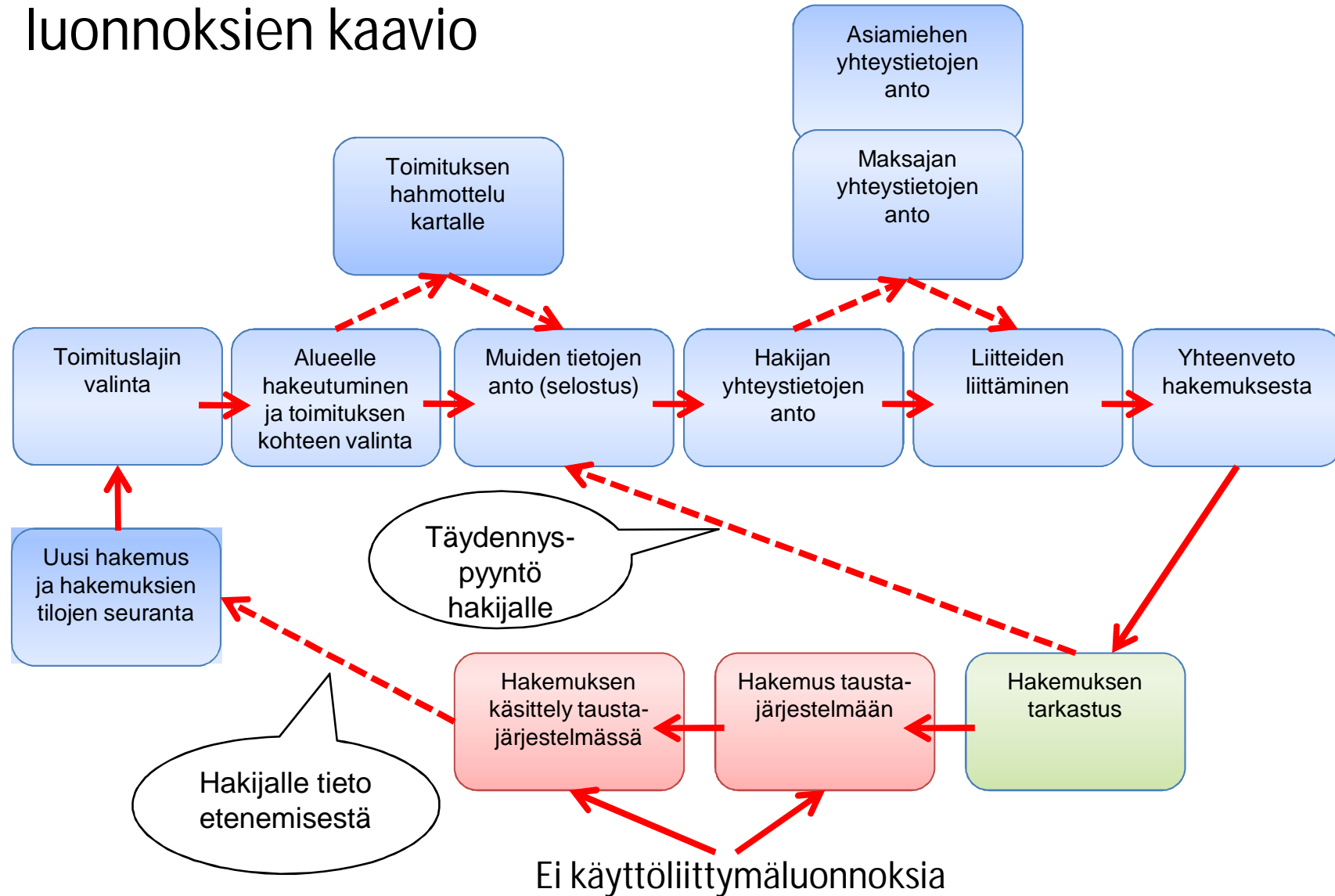
Viranomaisen käyttöliittymä



Taustajärjestelmän käyttöliittymä (ei käyttöliittymäluonnoksia)

KIINTEISTÖTOIMITUS

Kiinteistötoimitushakemuksen käyttöliittymäluonnoksien kaavio



Hakemukset ja ilmoitukset

Näytä

Sijainti	Tila	Tyyppi	Hakija	Käsittelijä	Asiatunnus	
Osoite, kiinteistö-tunnus	Hyväk-sytty	Rakennus-lupa	Nimi	Nimi	Numero	Näytä Kopioi Poista
Osoite, kiinteistö-tunnus	Lähetet-ty	Tapahtuma-lupa	Nimi	Nimi	Numero	Näytä Kopioi Poista
Osoite, kiinteistö-tunnus	Lähetet-ty	Kiinteistö-toimitus	Nimi	Nimi	Numero	Näytä Kopioi Poista
Osoite, kiinteistö-tunnus	Lähetet-ty	Tonttihake-mus	Nimi	Nimi	Numero	Näytä Kopioi Poista

Tee uusi hakemus tai ilmoitus

Ohjeet

Kiinteistötoimitus –
uusi hakemus ja
hakemusten tilojen
seuranta

Hakemus- tai ilmoitustyypin valinta

Rakennusluvut

- Rakennuslupa
 - Uusi rakennus
 - Laajennus
 - Muutostyö
 - Purku

Purkamislupa

Puun kaato

...

...

Kunnan omistamien alueiden luvat

- Kadulta tapahtuvat nostot
- Tapahtumalupa
- ...
- ...

Kiinteistötoimitukset

- Rasitetoimitus
- Tontin lohkominen
- ...
- ...

Muut hakemukset

- Tonttihakemus
- ...
- ...
- ...

Jatka

Ohjeet

Kiinteistötoimitus –
hakemustyyppin
valinta

Kiinteistöt

Hakemukseen lisätyt kiinteistöt

Kiinteistötunnus	Osoite	
xxx-xx-x-x	Osoite	Poista

Kohdekiinteistöjen lisäys hakemukseen

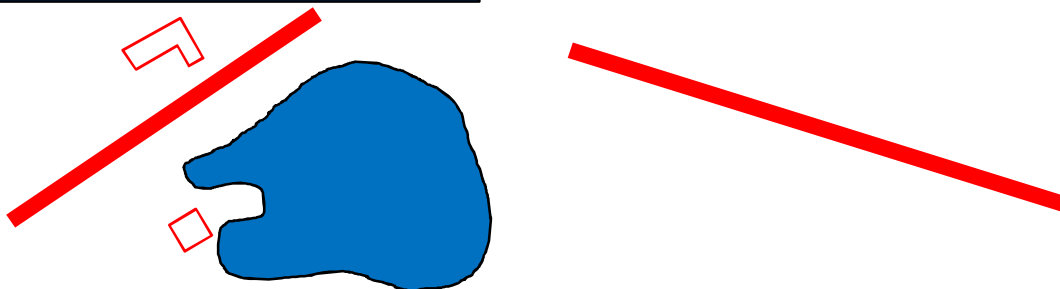
Osoitteella Kiinteistötunnuksella

Osoite/kiinteistötunnus

Hae

Upotettu karttakomponentti

Osoita kiinteistö kartalta



Palaa edelliselle sivulle

Hylkää muutokset ja jatka

Jatka

Huom!

Et voi hakea toimitusta asemakaavoitetun alueen ulkopuolelle. Ota yhteyttä ...

Ohjeet

Kiinteistötoimitus –
toimituksen
kohteen valinta

Suunnitelmapakartta

Hahmottele karttaan tarvittavat rajat ja muut piirrokset ...

Hae kartan alue osoitteella

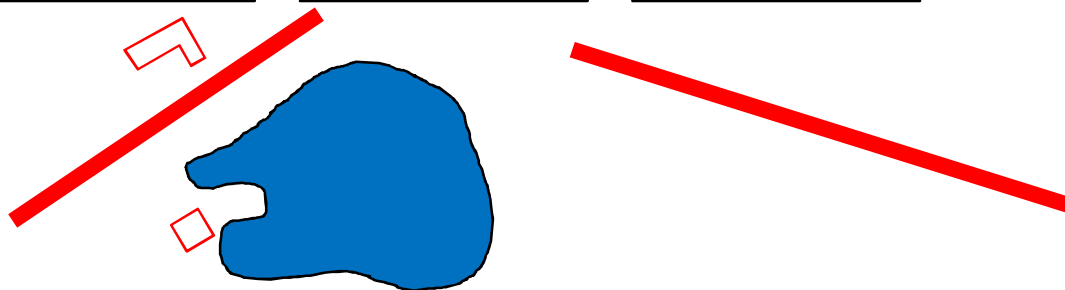
Hae

Upotettu karttakomponentti

Piirrä alue

Piirrä viiva

Lisää piste



Alueen pinta-ala (m²)

Laske piirretty pinta-ala

Sanallinen kuvaus sijainnista ...

Palaa edelliselle sivulle

Jatka

Ohjeet

Kiinteistötoimitus –
toimituksen
hahmottelu kartalle

Selostus

Kuvaa mistä hakemuksessa on kyse ...

Selostus muista vireillä olevista hakemuksista kunnassa (esim. tonttijako, rakennuslupa ...)

Toimituslajin tarkenne

Rasitetyyppi 1

Rasitetyyppi 2

Rasitetyyppi 3

Rasitetyyppi 4

[Palaa edelliselle sivulle](#)

[Jatka](#)

Ohjeet

Kiinteistötoimitus –
muiden tietojen
anto

Hakijat

Anna hakijan tiedot.

Hakemukseen lisätyt hakijat:

Nimi	Osoite	Puhelin virka-aikana	
Tomi Tontinomistaja	Osoite	Puhelinnumero	<u>Muuta</u> <u>Poista</u>

Lisää uusi hakija

Palaa edelliselle sivulle

Jatka

Ohjeet

Kiinteistötoimitus –
hakijan lisäys

Osapuoli: Hakija

Osapuoli on Henkilö Yritys tai yhteisö

Sukunimi/Yrityksen nimi Etunimet/Yhteyshenkilö

Henkilötunnus/Y-tunnus

Katuosoite

Postinumero Postitoimipaikka

Sähköposti Puhelin

[Palaa edelliselle sivulle](#)

[Jatka](#)

Ohjeet

Kiinteistötoimitus –
hakijan yhteystiedot

Maksaja

Anna maksajan tiedot.

Käytä jo lisättyä:

tai

Lisää uusi maksaja

Kiinteistön omistajan nimi

Hakijan nimi

Palaa edelliselle sivulle

Jatka

Ohjeet

Kiinteistötoimitus –
maksajan lisäys

Osapuoli: Maksaja

Osapuoli on Henkilö Yritys tai yhteisö

Sukunimi/Yrityksen nimi Etunimet/Yhteyshenkilö

Henkilötunnus/Y-tunnus

Katuosoite

Postinumero Postitoimipaikka

Sähköposti Puhelin

Laskuviite

[Palaa edelliselle sivulle](#)

[Jatka](#)

Ohjeet

Kiinteistötoimitus –
maksajan
yhteystiedot

Asiamies

Anna asiamiehen tiedot.

Käytä jo lisättyä: tai

Lisää uusi asiamies

Kiinteistön omistajan nimi

Hakijan nimi

Maksajan nimi

Palaa edelliselle sivulle

Jatka

Ohjeet

Kiinteistötoimitus –
asiamiehen lisäys

Osapuoli: Asiamies

Osapuoli on Henkilö Yritys tai yhteisö

Sukunimi/Yrityksen nimi Etunimet/Yhteyshenkilö

Henkilötunnus/Y-tunnus

Katuosoite

Postinumero Postitoimipaikka

Sähköposti Puhelin

[Palaa edelliselle sivulle](#)

[Jatka](#)

Ohjeet

Kiinteistötoimitus –
asiamiehen
yhteystiedot

Liitteet

Lisää hakemukseen tarvittavat liitteet.

Tarvittavat liitteet

Tyyppi	Kuvaus	Tiedosto	Liitetty	
Liitteen tyyppi	Kuvausteksti	Tiedoston nimi	Päivämäärä	Muuta Poista Lisää
Liitteen tyyppi	Kuvausteksti	Tiedoston nimi	Päivämäärä	Muuta Poista Lisää

Muut mahdollisesti tarvittavat liitteet

Tyyppi	Kuvaus	Tiedosto	Liitetty	
Liitteen tyyppi	Kuvausteksti	Tiedoston nimi	Päivämäärä	Muuta Poista Lisää
Liitteen tyyppi	Kuvausteksti	Tiedoston nimi	Päivämäärä	Muuta Poista Lisää

[Palaa edelliselle sivulle](#)

[Jatka](#)

Ohjeet

Kiinteistötoimitus –
liitteet



Muut käyttäjät, joilla on oikeus käsitellä hakemusta

Lisää käyttöoikeus

Hakemuksen yhteenveto

Yleiset asiat

Toimituslaji: xxxx

Kiinteistöt

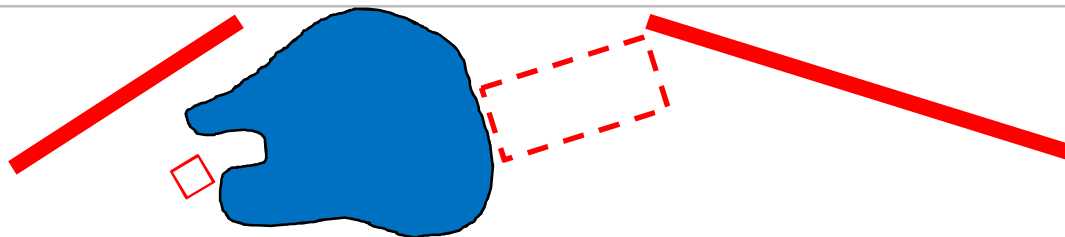
Kiinteistötunnus

xxx-xx-x-x

Osoite

Katunimi nro, 00000 KUNTA

Sijainti

Upotettu kartta-
komponentti

Osapuolet

Maksaja

Nimi: Etunimi Sukunimi

Osoite: Katunimi nro, 00000 KUNTA

Hakija

Liitteet

Liitetiedosto	Tyyppi	Kuvaus	Päiväys
Tiedosto.pdf	Tyyppi	Selitystä	30.6.2011

Lähetä

Ohjeet

Kiinteistötoimitus –
yhteenveto
hakemuksesta

Toimitushakemus

Tila: Lähetetty



Yleiset asiat

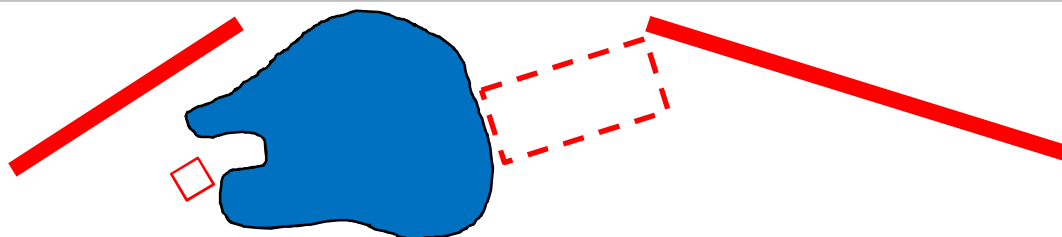
Toimituslaji: xxxx

Kiinteistöt

Kiinteistötunnus *Osoite*
xxx-xx-x-x Katunimi nro, 00000 KUNTA

Sijainti

Upotettu kartta-
komponentti



Osapuolet

Maksaja

Nimi: Etunimi Sukunimi
Osoite: Katunimi nro, 00000 KUNTA

Hakija

Palautetaan täydennettäväksi

Valitse vakioteksti

Anna selostus tarvittavista korjauksista hakijalle...

Palauta täydennettäväksi

Vie käsittelyyn

Ohjeet

Kiinteistötoimitus –
hakemuksen
käsittely

Toimitushakemus

Tila: Palautettu



Muut käyttäjät, joilla on oikeus käsitellä hakemusta

Lisää käyttöoikeus

Hakemuksen yhteenveto

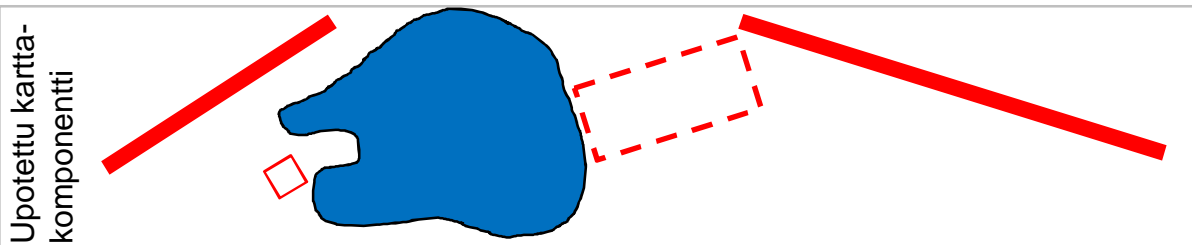
Yleiset asiat

Toimituslaji: xxxx

Kiinteistöt

Kiinteistötunnus *Osoite*
xxx-xx-x-x Katunimi nro, 00000 KUNTA

Sijainti



Osapuolet

Maksaja

Nimi: Etunimi Sukunimi
Osoite: Katunimi nro, 00000 KUNTA

Hakija

Liitteet

<i>Liitetiedosto</i>	<i>Tyyppi</i>	<i>Kuvaus</i>	<i>Päiväys</i>
Tiedosto.pdf	Tyyppi	Selitystä	30.6.2011

Lähetä

Palautettu täydennettäväksi

Käsittelijän
kommentti

Ohjeet

Kiinteistötoimitus –
hakemus palautettu
täydennettäväksi

Toimitushakemus

Tila: Hyväksytty



Yleiset asiat

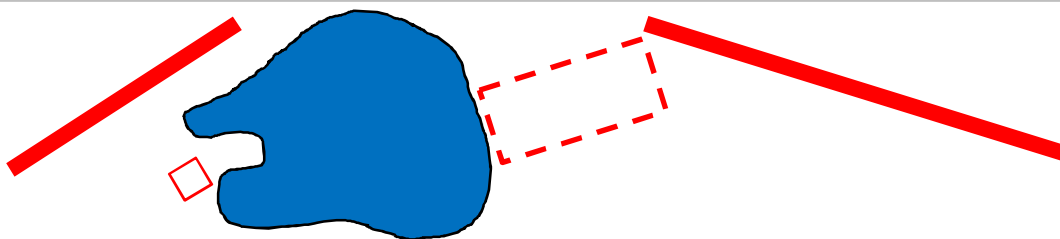
Toimituslaji : xxxx

Kiinteistöt

Kiinteistötunnus	Osoite
xxx-xx-x-x	Katunimi nro, 00000 KUNTA

Sijainti

Upotettu kartta-
komponentti



Osapuolet

Maksaja

Nimi:	Etunimi Sukunimi
Osoite:	Katunimi nro, 00000 KUNTA

Hakija

Päätös

Päätösdokumentti	Päiväys
Päätöstiedosto.pdf	21.7.2011

Ohjeet

Kiinteistötoimitus –
yhteenvedo ja
päätös

Hakujen kohdistuminen aineistoihin

Hakutapa	Aineisto ja käyttötapa	Tarkennus
Kiinteistön haku osoitteella (tarvitaan kiinteistön osoite ja tunnus tai yleinen osoitteen sijainti ja kiinteistöjen aluegeometria sekä tunnus)	Kunnan osoitteisto ja kiinteistöt kunnan omassa muodossa	
	Kunnan osoitteisto ja kiinteistöt KuntaGML muodossa	<ul style="list-style-type: none"> • Osoitteet (mkos:osoitekohteet) • Rakennusvalvonta (luparakennukset ja valmiit rakennukset) • Kantakartta (kanta:rakennetut_tilat) • Kantakartta (kanta:kiinteistoyksikot) • Asemakaava (akaava:kaavayksikot)
	Maanmittauslaitoksen maastotietokanta ja kiinteistötietojärjestelmä	Maanmittauslaitoksen WFS rajapinta
	VRK:n rakennustiedot	Maanmittauslaitoksen WFS rajapinta
Kiinteistön haku kiinteistötunnuksella	Kunnan kiinteistörekisteri kunnan omassa muodossa	
	Kunnan kiinteistötunnukset KuntaGML muodossa	<ul style="list-style-type: none"> • Kantakartta (kanta:kiinteistoyksikot) • Asemakaava (akaava:kaavayksikot)
	Maanmittauslaitoksen kiinteistötietojärjestelmä	Maanmittauslaitoksen WFS rajapinta

The screenshot shows a web application interface for searching land parcels. At the top, there is a search form titled 'Kiinteistöt' with a sub-header 'Hakemukseen lisätyt kiinteistöt'. The form has two columns: 'Kiinteistötunnus' and 'Osoite'. Below the form, there are radio buttons for 'Osoitteella' and 'Kiinteistötunnuksella'. A map is displayed below the form, showing a blue parcel on a map with red lines indicating its location. The sidebar on the right contains a yellow box labeled 'Ohjeet' and a grey box labeled 'Hakemukset-toimituksen kohteen valinta'.

Hakujen kohdistuminen aineistoihin

Hakutapa	Aineiston käyttötapa	Tarkennus
Sijainti asemakaavoitetun alueen tai yksittäisen asemakaavan alueen sisällä	Kunnan asemakaavoitetun alueen raja tai yksittäisten asemakaavojen alueiden rajat omassa muodossa	
	Kunnan asemakaavoitetun alueen raja tai yksittäisten asemakaavojen alueiden rajat KuntaGML muodossa	<ul style="list-style-type: none"> • Asemakaava (akaava:kaavat)
Sijainti vastualueiden sisällä	Kunnan aluejaot omassa muodossa	
	Kunnan aluejaot KuntaGML muodossa	<ul style="list-style-type: none"> • Kantakartta (kanta:hallinnollisetaluejaot) • Opaskartta (mkok:hallinnollisetAlueet)

Kiinteistöt

Hakemukseen lisätty kiinteistöt

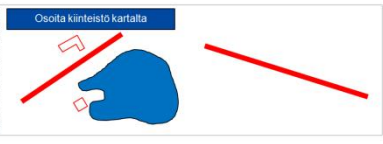
Kiinteistötunnus	Osoite	
xxx-xx-x-x	Osoite	Poista

Kohdekiinteistöjen lisäys hakemukseen

Osoitteella Kiinteistötunnuksesta

Osoite/kiinteistötunnus

Osoita kiinteistö kartalta



Upoitettu karttakomponentti

Huom!

Et voi hakea toimitusta asemakaavoitetun alueen ulkopuolelle. Ota yhteyttä

Ohjeet

Hakemukset – toimituksen kohteen valinta

Hakujen kohdistuminen aineistoihin

Hakutapa	Aineiston käyttötapa	Tarkennus
Osoitteella haku	Kunnan osoitteisto kunnan omassa muodossa	
	Kunnan osoitteisto KuntaGML muodossa	<ul style="list-style-type: none">• Osoitteet (mkos:osoitekohteet)• Rakennusvalvonta (luparakennukset ja valmiit rakennukset)• Kantakartta (kanta:rakennetut_tilat)• Asemakaava (akaava:kaavayksikot)
	Maanmittauslaitoksen maastotietokanta	Maanmittauslaitoksen WFS rajapinta
	VRK:n rakennustiedot	Maanmittauslaitoksen WFS rajapinta

The screenshot shows a web application interface titled "Suunnitelmapartta". It features a search bar with the text "Hahmottele karttaan tarvittavat rajat ja muut piirrokset ..." and a "Hae" button. Below the search bar is a text input field labeled "Hae kartan alue osoitteella" and another "Hae" button. There are three buttons: "Piirrä alue", "Piirrä viiva", and "Lisää piste". A map area shows a blue polygon with red lines indicating boundaries. Below the map, there is a text input field for "Alueen pinta-ala (m²)" and a "Laske piirretty pinta-ala" button. At the bottom, there is a text input field for "Sanallinen kuvaus sijainnista ..." and two buttons: "Palaa edelliselle sivulle" and "Jatka". To the right of the main interface is a yellow box labeled "Ohjeet". At the bottom right, there is a grey box labeled "Hakemukset - toimituksen hahmottelu kartalle".

KUNNAN OMISTAMAN YLEISEN ALUEEN TILAPÄINEN KÄYTTÖ

Hakemukset ja ilmoitukset

Näytä

Sijainti	Tila	Tyyppi	Hakija	Käsittelijä	Asiatunnus	
Osoite, kiinteistö-tunnus	Hyväk-sytty	Rakennus-lupa	Nimi	Nimi	Numero	Näytä Kopioi Poista
Osoite, kiinteistö-tunnus	Lähetet-ty	Tapahtuma-lupa	Nimi	Nimi	Numero	Näytä Kopioi Poista
Osoite, kiinteistö-tunnus	Lähetet-ty	Kiinteistö-toimitus	Nimi	Nimi	Numero	Näytä Kopioi Poista
Osoite, kiinteistö-tunnus	Lähetet-ty	Tonttihake-mus	Nimi	Nimi	Numero	Näytä Kopioi Poista

Tee uusi hakemus tai ilmoitus

Ohjeet

Tilapäinen käyttö –
uusi hakemus ja
hakemusten tilojen
seuranta

Hakemus- tai ilmoitustyypin valinta

Rakennusluvut

- Rakennuslupa
 - Uusi rakennus
 - Laajennus
 - Muutostyö
 - Purku

Purkamislupa

Puun kaato

...

...

Kunnan omistamien alueiden luvat

- Kadulta tapahtuvat nostot
- Tapahtumalupa
- ...
- ...

Kiinteistötoimitukset

- Rasitetoimitus
- Tontin lohkominen
- ...
- ...

Muut hakemukset

- Tonttihakemus
- ...
- ...
- ...

Jatka

Ohjeet

Tilapäinen käyttö –
hakemustyyppin
valinta

Kiinteistöt

Hakemukseen lisätyt kiinteistöt

Kiinteistötunnus	Osoite	
xxx-xx-x-x	Osoite	Poista

Kohdekiinteistöjen lisäys hakemukseen

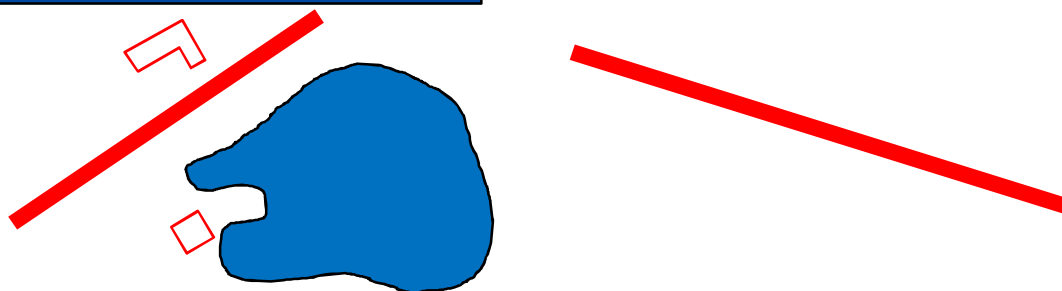
Osoitteella Kiinteistötunnuksella

Osoite/kiinteistötunnus

Hae

Upotettu karttakomponentti

Osoita kiinteistö kartalta



Palaa edelliselle sivulle

Jatka

Ohjeet

Tilapäinen käyttö –
hakemuksen
kohteen valinta

Suunnitelmapakartta

Hahmottele karttaan tarvittavat kohteet ja muut piirrokset ...

Hae kartan alue osoitteella

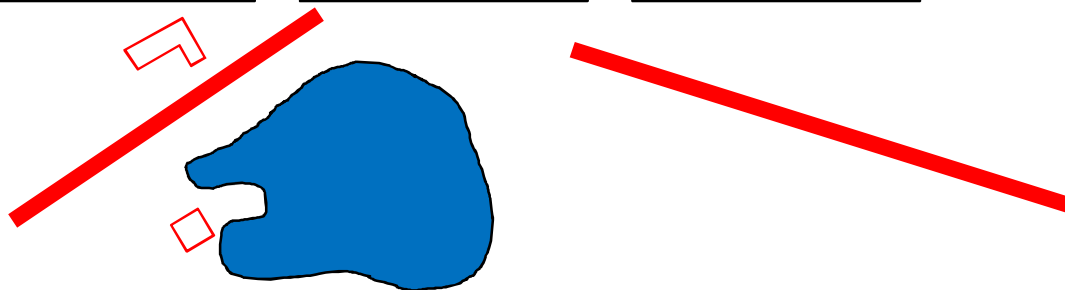
Hae

Upotettu karttakomponentti

Piirrä alue

Piirrä viiva

Lisää piste



Alueen pinta-ala (m²)

Laske piirretty pinta-ala

Sanallinen kuvaus sijainnista ...

Palaa edelliselle sivulle

Jatka

Ohjeet

Tilapäinen käyttö –
hakemuksen
kohteen hahmottelu
kartalle

Selostus

Kuvaa mistä hakemuksessa on kyse ...

Hakemuksen tarkennus

Tapahtumassa tarvitaan sähköä

Tilaisuuden/tapahtuman arvioitu osallistujamäärä

Tilaisuudessa peritään pääsymaksu 

...

...

...

[Palaa edelliselle sivulle](#)

[Jatka](#)

Ohjeet

Tilapäinen käyttö –
selostukset ja
tarkennukset

Voimassaoloaika

Voimassaolo alkaa 

Voimassaolo päättyy 

[Palaa edelliselle sivulle](#)

[Jatka](#)

Ohjeet

Tilapäinen käyttö –
voimassaoloaika

Hakijat

Anna hakijan tiedot.

Hakemukseen lisätyt hakijat:

Nimi	Osoite	Puhelin virka-aikana	
Heikki Hakija	Osoite	Puhelinnumero	<u>Muuta</u> <u>Poista</u>

Lisää uusi hakija

Palaa edelliselle sivulle

Jatka

Ohjeet

Tilapäinen käyttö –
hakijan lisäys

Osapuoli: Hakija

Osapuoli on Henkilö Yritys tai yhteisö

Sukunimi/Yrityksen nimi Etunimet/Yhteyshenkilö

Henkilötunnus/Y-tunnus

Katuosoite

Postinumero Postitoimipaikka

Sähköposti Puhelin

[Palaa edelliselle sivulle](#)

[Jatka](#)

Ohjeet

Tilapäinen käyttö –
hakijan yhteystiedot

Maksaja

Anna maksajan tiedot.

Käytä jo lisättyä:

tai

Lisää uusi maksaja

Kiinteistön omistajan nimi

Hakijan nimi

Palaa edelliselle sivulle

Jatka

Ohjeet

Tilapäinen käyttö –
maksajan lisäys

Osapuoli: Maksaja

Osapuoli on Henkilö Yritys tai yhteisö

Sukunimi/Yrityksen nimi Etunimet/Yhteyshenkilö

Henkilötunnus/Y-tunnus

Katuosoite

Postinumero Postitoimipaikka

Sähköposti Puhelin

Laskuviite

[Pala edelliselle sivulle](#)

[Jatka](#)

Ohjeet

Tilapäinen käyttö –
maksajan
yhteystiedot

Yhteyshenkilö

Anna yhteyshenkilön tiedot.

Käytä jo lisättyä: tai

Lisää uusi yhteyshenkilö

Kiinteistön omistajan nimi

Hakijan nimi

Maksajan nimi

Palaa edelliselle sivulle

Jatka

Ohjeet

Tilapäinen käyttö –
yhteyshenkilön
lisäys

Osapuoli: Yhteyshenkilö

Sukunimi	<input type="text"/>	Etunimet	<input type="text"/>
Katuosoite	<input type="text"/>		
Postinumero	<input type="text"/>	Postitoimipaikka	<input type="text"/>
Sähköposti	<input type="text"/>	Puhelin	<input type="text"/>

[Palaa edelliselle sivulle](#)

[Jatka](#)

Ohjeet

Tilapäinen käyttö –
yhteyshenkilön
yhteystiedot

Työnsuorittajat

Anna työnsuorittajan tiedot.

Hakemukseen lisätyt työnsuorittajat:

Nimi	Osoite	Puhelin virka-aikana	
Työnsuorittaja Oy	Osoite	Puhelinnumero	<u>Muuta</u> <u>Poista</u>

Lisää uusi työnsuorittaja

Palaa edelliselle sivulle

Jatka

Ohjeet

Tilapäinen käyttö –
työnsuorittajan
lisäys

Osapuoli: Työsuorittaja

Yrityksen nimi	<input type="text"/>	Y-tunnus	<input type="text"/>
Katuosoite	<input type="text"/>		
Postinumero	<input type="text"/>	Postitoimipaikka	<input type="text"/>
Sähköposti	<input type="text"/>	Puhelin	<input type="text"/>

[Palaa edelliselle sivulle](#)

[Jatka](#)

Ohjeet

Tilapäinen käyttö –
työsuorittajan
yhteystiedot

Vastuuhenkilö

Anna vastuuhenkilön tiedot.

Käytä jo lisättyä: tai

Lisää uusi vastuuhenkilö

Kiinteistön omistajan nimi

Hakijan nimi

Maksajan nimi

Yhteyshenkilön nimi

Palaa edelliselle sivulle

Jatka

Ohjeet

Tilapäinen käyttö –
vastuuhenkilön
lisäys

Osapuoli: Vastuuhenkilö

Sukunimi	<input type="text"/>	Etunimet	<input type="text"/>
Katuosoite	<input type="text"/>		
Postinumero	<input type="text"/>	Postitoimipaikka	<input type="text"/>
Sähköposti	<input type="text"/>	Puhelin	<input type="text"/>

Vastuuhenkilön pätevyys ja pätevyyden voimassaolo

- Vaatimus 1
- Vaatimus 2, voimassa
- ...

[Palaa edelliselle sivulle](#)

[Jatka](#)

Ohjeet

Tilapäinen käyttö –
vastuuhenkilön
yhteystiedot

Liitteet

Lisää hakemukseen tarvittavat liitteet.

Tarvittavat liitteet

Tyyppi	Kuvaus	Tiedosto	Liitetty	
Liitteen tyyppi	Kuvausteksti	Tiedoston nimi	Päivämäärä	Muuta Poista Lisää
Liitteen tyyppi	Kuvausteksti	Tiedoston nimi	Päivämäärä	Muuta Poista Lisää

Muut mahdollisesti tarvittavat liitteet

Tyyppi	Kuvaus	Tiedosto	Liitetty	
Liitteen tyyppi	Kuvausteksti	Tiedoston nimi	Päivämäärä	Muuta Poista Lisää
Liitteen tyyppi	Kuvausteksti	Tiedoston nimi	Päivämäärä	Muuta Poista Lisää

[Palaa edelliselle sivulle](#)

[Jatka](#)

Ohjeet

Tilapäinen käyttö –
liitteet



Muut käyttäjät, joilla on oikeus käsitellä hakemusta

Lisää käyttöoikeus

Hakemuksen yhteenveto

Yleiset asiat

Lupatyyppi: xxxx

Kiinteistöt

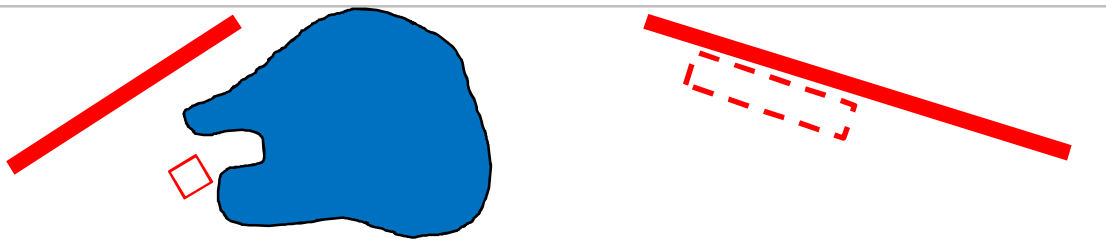
Kiinteistötunnus

xxx-xx-x-x

Osoite

Katunimi nro, 00000 KUNTA

Sijainti

Upotettu kartta-
komponentti

Osapuolet

Maksaja

Nimi: Etunimi Sukunimi

Osoite: Katunimi nro, 00000 KUNTA

Hakija

Liitteet

Liitetiedosto	Tyyppi	Kuvaus	Päiväys
Tiedosto.pdf	Tyyppi	Selitystä	30.6.2011

Lähetä

Ohjeet

Tilapäinen käyttö –
yhteenveto
hakemuksesta

Tapahtumalupahakemus

Tila: Lähetetty



Yleiset asiat


Lupatyyppi : xxxx

Kiinteistöt

Kiinteistötunnus *Osoite*
xxx-xx-x-x Katunimi nro, 00000 KUNTA

Sijainti

Upotettu kartta-
komponentti



Osapuolet

Maksaja

Nimi: Etunimi Sukunimi
Osoite: Katunimi nro, 00000 KUNTA

Hakija

Palautetaan täydennettäväksi

Valitse vakioteksti

Anna selostus tarvittavista korjauksista hakijalle...

Palauta täydennettäväksi

Vie käsittelyyn

Ohjeet

Tilapäinen käyttö –
hakemuksen
käsittely

Tapahtumalupahakemus

Tila: Palautettu



Muut käyttäjät, joilla on oikeus käsitellä hakemusta

Lisää käyttöoikeus

Hakemuksen yhteenveto


Yleiset asiat

Lupatyyppi : xxxx

Kiinteistöt

Kiinteistötunnus *Osoite*
xxx-xx-x-x Katunimi nro, 00000 KUNTA

Sijainti



Osapuolet

Maksaja

Nimi: Etunimi Sukunimi
Osoite: Katunimi nro, 00000 KUNTA

Hakija

Liitteet

Liitetiedosto	Tyyppi	Kuvaus	Päiväys
Tiedosto.pdf	Tyyppi	Selitystä	30.6.2011

Lähetä

Palautettu täydennettäväksi

Käsittelijän
kommenttiteksti

Ohjeet

Tilapäinen käyttö –
hakemus palautettu
täydennettäväksi

Tapahtumalupahakemus

Tila: Hyväksytty




Yleiset asiat

Lupatyyppi : xxxx

Kiinteistöt

Kiinteistötunnus	Osoite
xxx-xx-x-x	Katunimi nro, 00000 KUNTA

Sijainti



Osapuolet

Maksaja

Nimi:	Etunimi Sukunimi
Osoite:	Katunimi nro, 00000 KUNTA

Hakija

Päätös

Päätösdokumentti	Päiväys
Päätöstiedosto.pdf	21.7.2011

Ohjeet

Tilapäinen käyttö –
yhteenvedo ja
päätös

Hakujen kohdistuminen aineistoihin

Hakutapa	Aineisto ja käyttötapa	Tarkennus
Kiinteistön haku osoitteella (tarvitaan kiinteistön osoite ja tunnus tai yleinen osoitteen sijainti ja kiinteistöjen aluegeometria sekä tunnus)	Kunnan osoitteisto ja kiinteistöt kunnan omassa muodossa	
	Kunnan osoitteisto ja kiinteistöt KuntaGML muodossa	<ul style="list-style-type: none"> • Osoitteet (mkos:osoitekohteet) • Rakennusvalvonta (luparakennukset ja valmiit rakennukset) • Kantakartta (kanta:rakennetut_tilat) • Kantakartta (kanta:kiinteistoyksikot) • Asemakaava (akaava:kaavayksikot)
	Maanmittauslaitoksen maastotietokanta ja kiinteistötietojärjestelmä	Maanmittauslaitoksen WFS rajapinta
	VRK:n rakennustiedot	Maanmittauslaitoksen WFS rajapinta
Kiinteistön haku kiinteistötunnuksella	Kunnan kiinteistörekisteri kunnan omassa muodossa	
	Kunnan kiinteistötunnukset KuntaGML muodossa	<ul style="list-style-type: none"> • Kantakartta (kanta:kiinteistoyksikot) • Asemakaava (akaava:kaavayksikot)
	Maanmittauslaitoksen kiinteistötietojärjestelmä	Maanmittauslaitoksen WFS rajapinta

The screenshot shows a web application interface for searching properties. It features a search form with the following elements:

- Search Form:** A table with columns 'Kiinteistötunnus' and 'Osoite'. Below it, there are radio buttons for 'Osoitteella' and 'Kiinteistötunnuksella', and a 'Hae' button.
- Map View:** A section titled 'Osoita kiinteistö kartalta' showing a map with a blue area and red lines.
- Navigation:** Buttons for 'Palaa edelliselle sivulle' and 'Jatka'.
- Sidebar:** A yellow sidebar with 'Ohjeet' and a grey box with 'Hakemukset - hakemuksen kohteen valinta'.

Hakujen kohdistuminen aineistoihin

Hakutapa	Aineiston käyttötapa	Tarkennus
Sijainti vastualueiden sisällä	Kunnan aluejaot kunnan omassa muodossa	
	Kunnan aluejaot KuntaGML muodossa	<ul style="list-style-type: none">• Kantakartta (kanta:hallinnollisetaluejaot)• Opaskartta (mkok:hallinnollisetAlueet)

Kiinteistöt

Hakemukseen lisätyt kiinteistöt

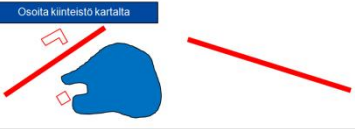
Kiinteistötunnus	Osoite	
xxx-xx-x-x	Osoite	Poista

Kohdekiinteistöjen lisäys hakemukseen

Osoitteella Kiinteistötunnuksella

Osoite/kiinteistötunnus

Upotettu karttakoponentti



Huom!
Et voi hakea toimitusta asemakaavoitetun alueen ulkopuolelle. Ota yhteyttä

Ohjeet

Hakemukset – toimituksen kohteen valinta

Hakujen kohdistuminen aineistoihin

Hakutapa	Aineiston käyttötapa	Tarkennus
Osoitteella haku	Kunnan osoitteisto kunnan omassa muodossa	
	Kunnan osoitteisto KuntaGML muodossa	<ul style="list-style-type: none">• Osoitteet (mkos:osoitekohteet)• Rakennusvalvonta (luparakennukset ja valmiit rakennukset)• Kantakartta (kanta:rakennetut_tilat)• Asemakaava (akaava:kaavayksikot)
	Maanmittauslaitoksen maastotietokanta	Maanmittauslaitoksen WFS rajapinta
	VRK:n rakennustiedot	Maanmittauslaitoksen WFS rajapinta

Suunnitelmapartta

Hahmottele karttaan tarvittavat rajat ja muut piirrokset ...

Hae kartan alue osoitteella Hae

Piirrä alue Piirrä viiva Lisää piste

Upotettu karttakomponentti

Alueen pinta-ala (m²) Laske piirretty pinta-ala

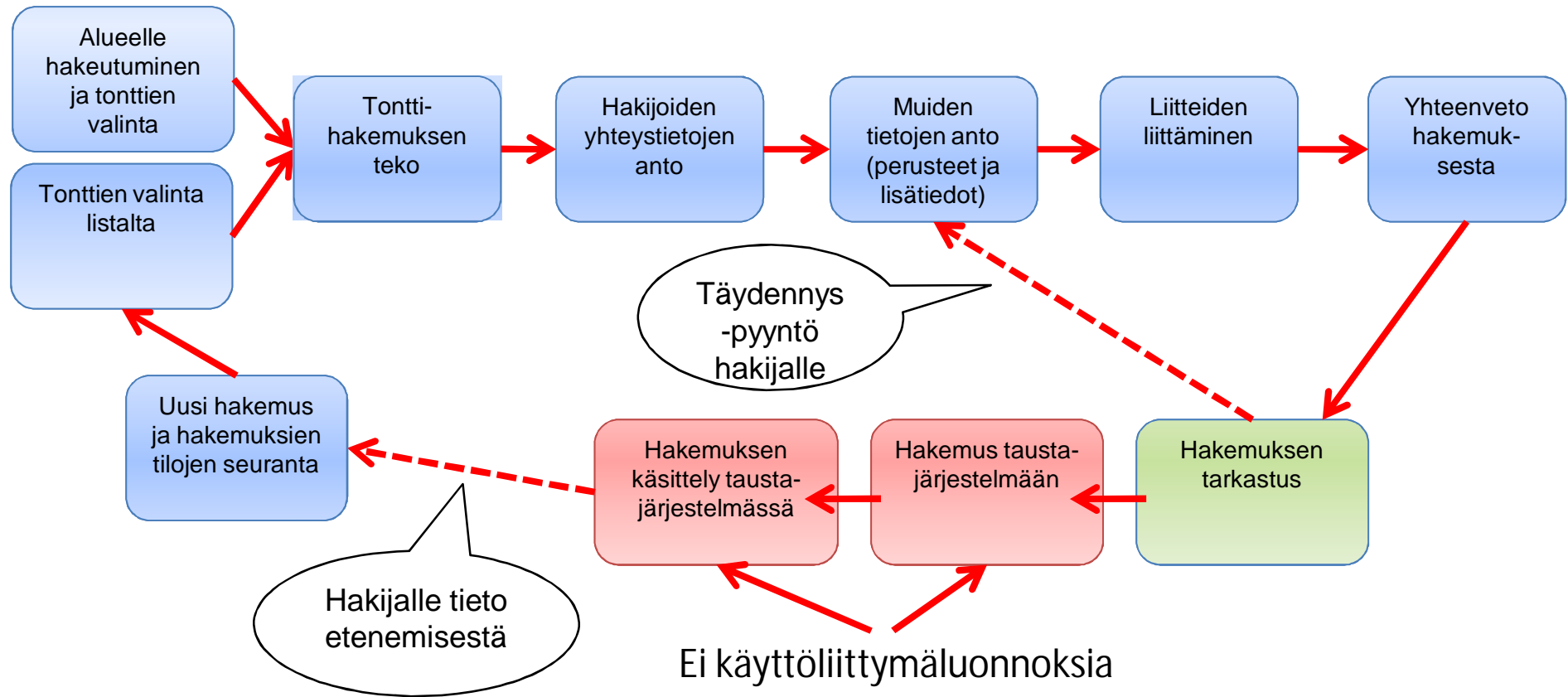
Sanallinen kuvaus sijainnista ...

Ohjeet

Hakemukset -
toimituksen
hahmottelu kartalle

TONTTIHAKEMUS

Tonttihakemuksen käyttöliittymäluonnoksien kaavio



Hakemukset ja ilmoitukset

Näytä

Sijainti	Tila	Tyyppi	Hakija	Käsittelijä	Asiatunnus	
Osoite, kiinteistö-tunnus	Hyväk-sytty	Rakennus-lupa	Nimi	Nimi	Numero	Näytä Kopioi Poista
Osoite, kiinteistö-tunnus	Lähetet-ty	Tapahtuma-lupa	Nimi	Nimi	Numero	Näytä Kopioi Poista
Osoite, kiinteistö-tunnus	Lähetet-ty	Kiinteistö-toimitus	Nimi	Nimi	Numero	Näytä Kopioi Poista
Osoite, kiinteistö-tunnus	Lähetet-ty	Tonttihakemus	Nimi	Nimi	Numero	Näytä Kopioi Poista

Tee uusi hakemus tai ilmoitus

Ohjeet

Tonttihakemus –
uusi hakemus ja
hakemuksien tilojen
seuranta

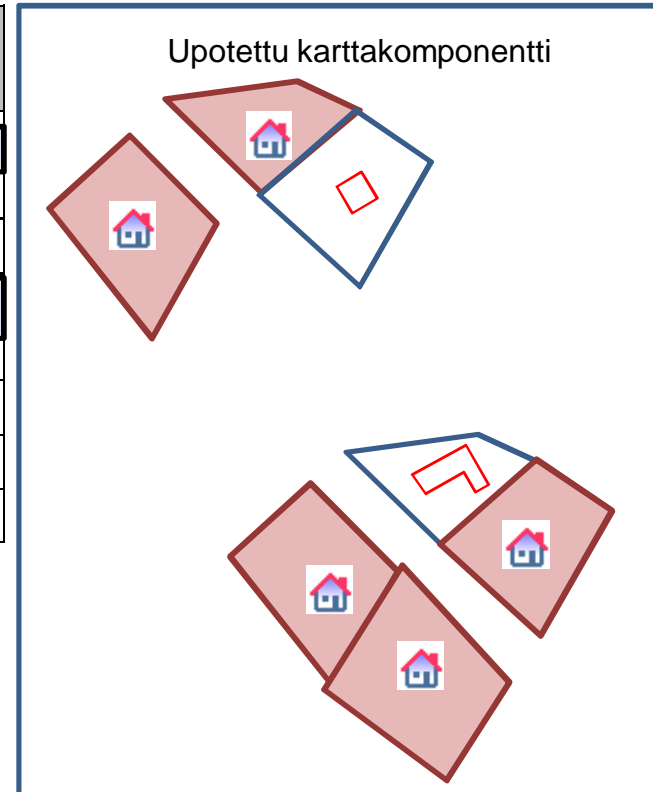
Vapaat tontit

Näytä ▼

Osoite	Pinta-ala (m ²)	Rakennus-oikeus (k-m ²)	Kaup-pahinta (€)	Vuokra (€)
Alhola				
Alholankuja 1	1197	250	35599	1746,90
Alholankuja 2	1204	260	39200	1757,40
Salola				
Salolankatu 3 A	1322	280	47838	1843,45
Salolankatu 3 B	1002	230	33890	1523,55
Salolankatu 4	1171	293	34867	1743,35
...				

Hae osoitteella

Hae



Jatka

Ohjeet

Tonttihakemus-tonttien valinta

Vapaat tontit

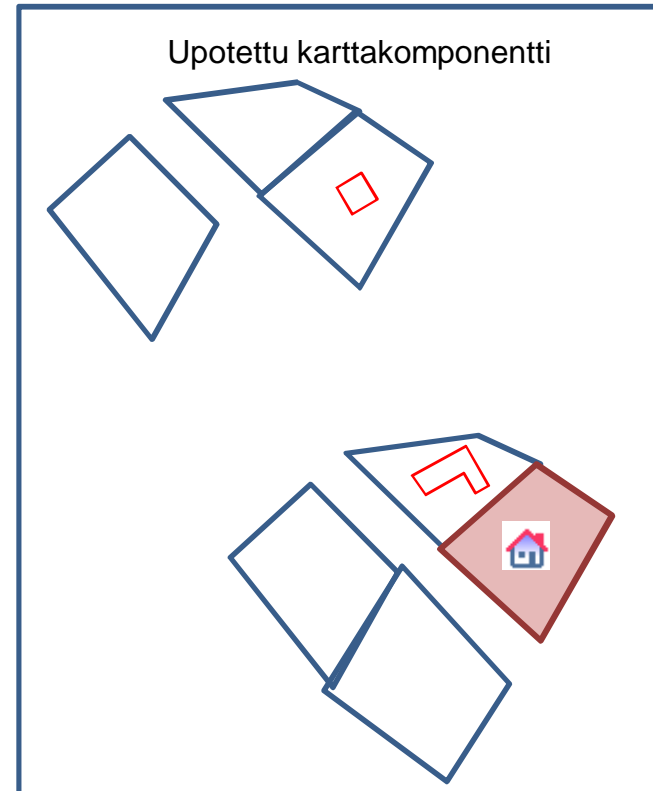
Näytä

[Vapaat omakotitontit](#) > [Salola](#) > Salolankatu 4

Tontin tiedot



Tontin hakuaika	8.9.2011 klo 8:00 - 30.9.2011 klo 16:00
Kiinteistötunnus	168-65-36-4
Kaupunginosa	Sahramaa
Asuntoalue	Salola
Osoite	Salolankatu 4
Omistaja	Salon kaupunki
Tila	Kaupungin omistus, vapaa varattavaksi
Tyyppi	Omakotitontti
Kerrosluke	I u¾
Pinta-ala	1171 m ²
Rakennusoikeus	293 k-m ²
Kauppahinta	34867 €
Vuosivuokra	1743.35 €
Lähipalvelut	
Kunnallistekniikka	On
Lämmitystapa	Vapaa
Kaavamääräykset	



Lisää suosikkeihin

Tee tonttihakemus

Tontti lisätty suosikkeihin

Ohjeet

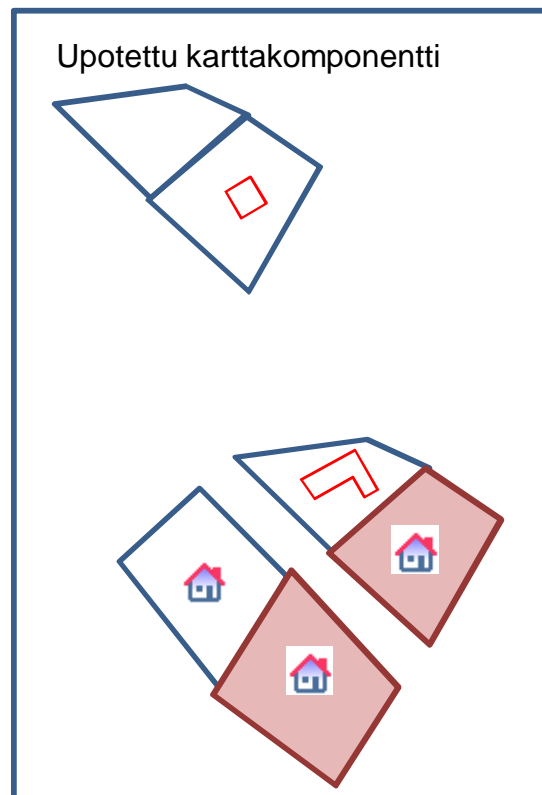
Tonttihakemus -
yksittäisen tontin
tiedot

Tonttihakemus

Valitse suosikeistasi tontit, joita haluat hakea:

Hae osoitteella

		Osoite	Pinta-ala (m ²)	Rak.oik. (k-m ²)	Kauppahinta (€)	Vuokra (€)
<input type="checkbox"/>		Salolankatu 3 A	1322	280	47838	1843,45
<input checked="" type="checkbox"/>	2	Salolankatu 3 B	1002	230	33890	1523,55
<input checked="" type="checkbox"/>	1	Salolankatu 4	1171	293	34867	1743,35



[Suosikit](#) > Salolankatu 4

Tontin tiedot

Tontin hakuaika	8.9.2011 klo 8:00 - 30.9.2011 klo 16:00
Kiinteistötunnus	168-65-36-4
Kaupunginosa	Sahramaa
Asuntoalue	Salola
Osoite	Salolankatu 4
Omistaja	Salon kaupunki
Tila	Kaupungin omistus, vapaa varattavaksi
Tyyppi	Omakotitontti

Ohjeet

Tonttihakemus –
tonttien valinta

Hakijat

Anna hakijan tiedot. Lisää myös mahdollinen puoliso hakijaksi.

Hakemukseen lisätyt hakijat:

Nimi	Osoite	Puhelin virka-aikana	
Heikki Hakija	Osoite	Puhelinnumero	<u>Muuta</u> <u>Poista</u>

Lisää uusi hakija

Palaa edelliselle sivulle

Jatka

Ohjeet

Tonttihakemus –
hakijan lisäys

Osapuoli: Hakija

Osapuoli on Henkilö Yritys tai yhteisö

Sukunimi/Yrityksen nimi Etunimet/Yhteyshenkilö

Henkilötunnus/Y-tunnus

Katuosoite

Postinumero Postitoimipaikka

Sähköposti Puhelin

- Tonttirekisteristä ei saa missään muodossa antaa hakijan henkilötietoja suoramarkkinointiin eikä mielipide- tai suoramarkkinointitutkimusta varten (henkilötietolaki 30 §)



[Pala edelliselle sivulle](#)

[Jatka](#)


Ohjeet

Tonttihakemus –
hakijan yhteystiedot

Nykyinen asuminen

Huoneluku 	<input type="text"/>	Asunnon tyyppi	<input type="text" value="Kerrostalo"/>
Pinta-ala 	<input type="text"/> m ²	Asumismuoto	<input type="text" value="Vuokralainen"/>
			<input type="text" value="Omistaja"/>
		Vuokranantaja	<input type="text"/>

Perhetiedot

Aikuisia	<input type="text" value="2"/>	<input type="checkbox"/> Olemme muuttamassa paikkakunnalle
Lapsia	<input type="text" value="2"/>	Perheen nettotulot 
Lasten syntymä- vuodet	<input type="text" value="2003"/> <input type="text" value="2005"/>	<input type="text"/>
Lasten koulu tai päiväkoti	<input type="text"/>	

Suunniteltu rakennushanke

Aloitusaikankohta 	<input type="text" value="1.5.2012"/> 	Kustannusarvio 	<input type="text"/>
---	---	--	----------------------

[Palaa edelliselle sivulle](#)

[Jatka](#)

Ohjeet

Tonttihakemus –
asumis- ja
perhetiedot

Muut tiedot

- Olemme saaneet aikaisemmin asuntotontin kaupungilta
- Minulla tai puolisolllani on saatavia kaupungille
- Kaupunkikohtaisesti määriteltävä valinta*

Kaupunkikohtaisesti määriteltävä valinta ▼

Jos sinä tai puolisisi olette rakentaneet aiemmin, kuvaile hanketta:

Tarjoussumma

Tarjoamme tontista  €

Lisätiedot hakemukseen

Anna tarvittaessa lisätietoa edellisiin kohtiin tai hakemukseesi yleisesti.

[Palaa edelliselle sivulle](#)

[Jatka](#)

Ohjeet

Tonttihakemus –
muiden tietojen
anto

Liitteet

Lisää hakemukseen tarvittavat liitteet.

Tarvittavat liitteet

Tyyppi	Kuvaus	Tiedosto	Liitetty	
Valtakirja	Kuvausteksti	Tiedoston nimi	Päivämäärä	Muuta Poista Lisää
Verotodistus	Kuvausteksti	Tiedoston nimi	Päivämäärä	Muuta Poista Lisää

Muut mahdollisesti tarvittavat liitteet

Tyyppi	Kuvaus	Tiedosto	Liitetty	
Raskaus-todistus	Kuvausteksti	Tiedoston nimi	Päivämäärä	Muuta Poista Lisää
Terveys-selvitys	Kuvausteksti	Tiedoston nimi	Päivämäärä	Muuta Poista Lisää

[Palaa edelliselle sivulle](#)

[Jatka](#)

Ohjeet

Tonttihakemus –
liitteet



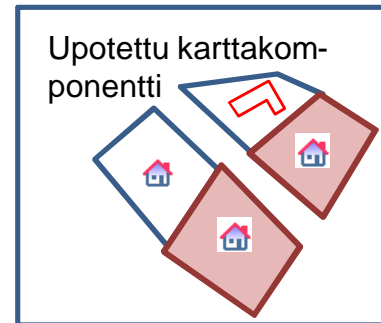
Muut käyttäjät, joilla on oikeus käsitellä hakemusta

[Lisää käyttöoikeus](#)

Hakemuksen yhteenveto

Haettavat tontit

Kiinteistötunnus	Osoite
xxx-xx-x-x	Katunimi nro, 00000 KUNTA
xxx-xx-x-x	Katunimi nro, 00000 KUNTA



Hakijat

Nimi: Etunimi Sukunimi
Osoite: Katunimi nro, 00000 KUNTA

Nykyinen asuminen jne...

Huoneluku: 3
Pinta-ala: 78 m² ...

Liitteet

Liitetiedosto	Tyyppi	Kuvaus	Päiväys
Tiedosto.pdf	Tyyppi	Selitystä	30.6.2011

[Lähetä](#)

Ohjeet

Tonttihakemus –
yhteenveto
hakemuksesta

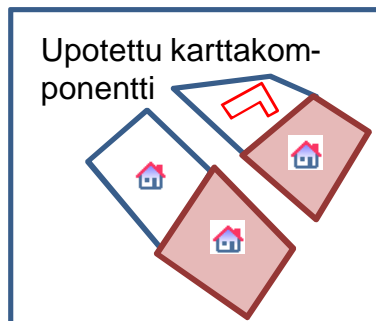
Tonttihakemus

Tila: Lähetetty



Haettavat tontit

Kiinteistötunnus	Osoite
xxx-xx-x-x	Katunimi nro, 00000 KUNTA
xxx-xx-x-x	Katunimi nro, 00000 KUNTA



Hakijat

Nimi: Etunimi Sukunimi
Osoite: Katunimi nro, 00000 KUNTA

Nykyinen asuminen jne...

Huoneluku: 3
Pinta-ala: 78 m² ...

Palautetaan täydennettäväksi

Valitse vakioteksti

Anna selostus tarvittavista korjauksista hakijalle...

Palauta täydennettäväksi

Vie käsittelyyn

Ohjeet

Tonttihakemus –
hakemuksen
käsittely

Tonttihakemus

Tila: Palautettu



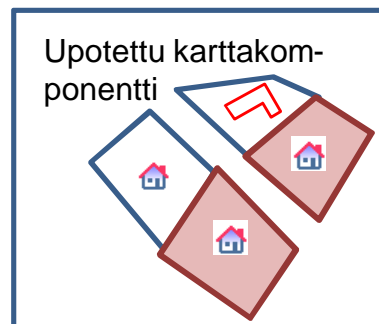
Muut käyttäjät, joilla on oikeus käsitellä hakemusta

Lisää käyttöoikeus

Hakemuksen yhteenveto

Haettavat tontit

Kiinteistötunnus	Osoite
xxx-xx-x-x	Katunimi nro, 00000 KUNTA
xxx-xx-x-x	Katunimi nro, 00000 KUNTA



Hakijat

Nimi: Etunimi Sukunimi
Osoite: Katunimi nro, 00000 KUNTA

Nykyinen asuminen jne...

Huoneluku: 3
Pinta-ala: 78 m² ...

Liitteet

Liitetiedosto	Tyyppi	Kuvaus	Päiväys
Tiedosto.pdf	Tyyppi	Selitystä	30.6.2011

Lähetä

Palautettu täydennettäväksi

Käsittelijän
kommentti

Ohjeet

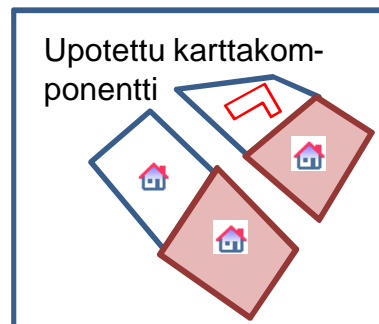
Tonttihakemus –
hakemus palautettu
täydennettäväksi



Hakemuksen yhteenveto

Haettavat tontit

Kiinteistötunnus	Osoite
xxx-xx-x-x	Katunimi nro, 00000 KUNTA
xxx-xx-x-x	Katunimi nro, 00000 KUNTA



Hakijat

Nimi: Etunimi Sukunimi
Osoite: Katunimi nro, 00000 KUNTA

Nykyinen asuminen jne...

Huoneluku: 3
Pinta-ala: 78 m² ...

Liitteet

Liitetiedosto	Tyyppi	Kuvaus	Päiväys
Tiedosto.pdf	Tyyppi	Selitystä	30.6.2011

Maksa varausmaksu

Ohjeet

Tonttihakemus –
hakemus hyväksytty,
varausmaksu

Hakujen kohdistuminen aineistoihin

Hakutapa	Aineiston käyttötapa	Tarkennus
Osoitteella haku	Kunnan osoitteisto kunnan omassa muodossa	
	Kunnan osoitteisto KuntaGML muodossa	<ul style="list-style-type: none"> • Osoitteet (mkos:osoitekohteet) • Rakennusvalvonta (luparakennukset ja valmiit rakennukset) • Kantakartta (kanta:rakennetut_tilat) • Asemakaava (akaava:kaavayksikot)
	Maanmittauslaitoksen maastotietokanta	Maanmittauslaitoksen WFS rajapinta
	VRK:n rakennustiedot	Maanmittauslaitoksen WFS rajapinta

Vapaat tontit

Näytä omakotitontit

Hae osoitteella Hae

Osoite	Pinta-ala (m ²)	Rakennus- aloesa (k- m ²)	Kaup- pääntä (€)	Vuokra (€)
Aholahja				
Aholankuja 1	1197	250	35599	1746.90
Aholankuja 2	1204	250	39200	1757.40
Salola				
Salolankatu 3 A	1322	280	47838	1943.45
Salolankatu 3 B	1002	230	33890	1523.55
Salolankatu 4	1171	293	34867	1743.35
...				

Upotettu karttakomponentti

Ohjeet

Jatka

Tonttihakemus-tonttien valinta

Tonttihakemus

Valitse suosikeistasi tontit, joita haluat hakea.

Hae osoitteella Hae

	Osoite	Pinta-ala (m ²)	Rak. alk. (k-m ²)	Kauppa- hinta (€)	Vuokra (€)
<input type="checkbox"/>	Salolankatu 3 A	1322	280	47838	1943.45
<input checked="" type="checkbox"/>	Salolankatu 3 B	1002	230	33890	1523.55
<input checked="" type="checkbox"/>	Salolankatu 4	1171	293	34867	1743.35

Suosikit > Salolankatu 4

Tontin tiedot

Tontin hakuaika: 8.9.2011 klo 8:00 - 30.9.2011 klo 16:00

Kiinteistönumero: 168-65-36-4
 Kaupunginosa: Sahrinmaa
 Asuntoluokka: Salola
 Osoite: Salolankatu 4
 Omistaja: Saloni kaupunki
 Tila: Kaupungin-omistus, vapaa varattavaksi
 Tyyppi: Omakotitontti

Upotettu karttakomponentti

Ohjeet

Jatka

Tonttihakemus-tonttien valinta